MAPA DO CELÓW PROJEKTOWYCH

Nazwa miejscowości: Niemica
Nazwa i identyfikator gminy: Gmina Malechowo [321304_2]
Nazwa i identyfikator obrębu: Niemica [0016]
Działki nr: 307, 310, 311, 350, 351, 352

GEOHELP Sp. z o.o.

pl. ks. kard. Stefana Wyszyńskiego 1/9
76-100 Sławno
Tel. +48 661 870 976, email: geohelp@wp.pl

SKALA: 1 : 500
Układ współrzędnych: "2000"
Poziom odniesienia wysokości : PI-EVRF2007-NH

Oznaczenie kancelaryjne zgłoszenia pracy geodezyjnej:
6640.1563.2022

Kierownik roboty: Joanna Białkowska
upr. 20758
(imię, nazwisko, nr i zakres upr. zaw., podpis)

GEODETA UPRAWNIONY
inż. Joanna Białkowska
Nr. upr. 20758, tel. +48661870976

1. Granica obszaru aktualizacji: — — — — — — — —

2. Nie wyklucza się istnienia w terenie również uzbrojenia, o którym brak było informacji branżowych i nie zostało odnalezione w czasie inwentaryzacji geodezyjnej.

3. W zakresie opracowania znajdują się punkty osnowy geodezyjnej:
-
podlegające ochronie na podstawie art. 15, art. 48, ust. 1, pkt. 3 ustawy Prawo Geodezyjne i Kartograficzne.

Analiza granic:

Granice działek w zakresie opracowania spełniają założenia dokładnościowe opisane w par. 16 Rozporządzenia Ministra Rozwoju z dnia 18.08.2020 r. w sprawie standardów technicznych wykonywania geodezyjnych pomiarów sytuacyjnych i wysokościowych oraz opracowywania i przekazywania wyników tych pomiarów do państwowego zasobu geodezyjnego i kartograficznego, i pozwala na wykorzystanie do celów zamierzenia budowlanego dla budynków w odległości 4m lub mniejszej oraz innych obiektów budowlanych w odległości równej 3 m lub mniejszej zgodnie z par. 31 punkt 1 ust. 1 i 2. Powyższe stwierdzono na podstawie analizy bazy danych PODGiK.

Data opracowania mapy: 15.06.2023 r.

Poświadczam, że niniejszy dokument został opracowany w wyniku prac geodezyjnych i kartograficznych, których rezultaty zawiera operat techniczny pozytywnie zweryfikowany. Jednocześnie informuję, że jestem świadomy odpowiedzialności karnej za złożenie fałszywego oświadczenia.

Identyfikator zgłoszenia prac geodezyjnych	6640.1563.2022
Organ służby geodezyjnej, który otrzymał zgłoszenie	STAROSTA SŁAWIEŃSKI
Wykonawca prac geodezyjnych	GEOHELP Sp. z o.o.
Nr oraz data sporządzenia dokumentu zawierającego wynik pozytywnej weryfikacji	Protokół nr 6640.1563.2022_28592 z dnia 25.07.2023 r.
Imię i nazwisko oraz nr uprawnień zawodowych kierownika prac	Joannna Białkowska nr upr. 20758 /podpisano certyfikatem kwalifikowanym/

GEODETA UPRAWNIONY
inż. Joanna Białkowska
Nr. upr. 20758, tel. +48661870976

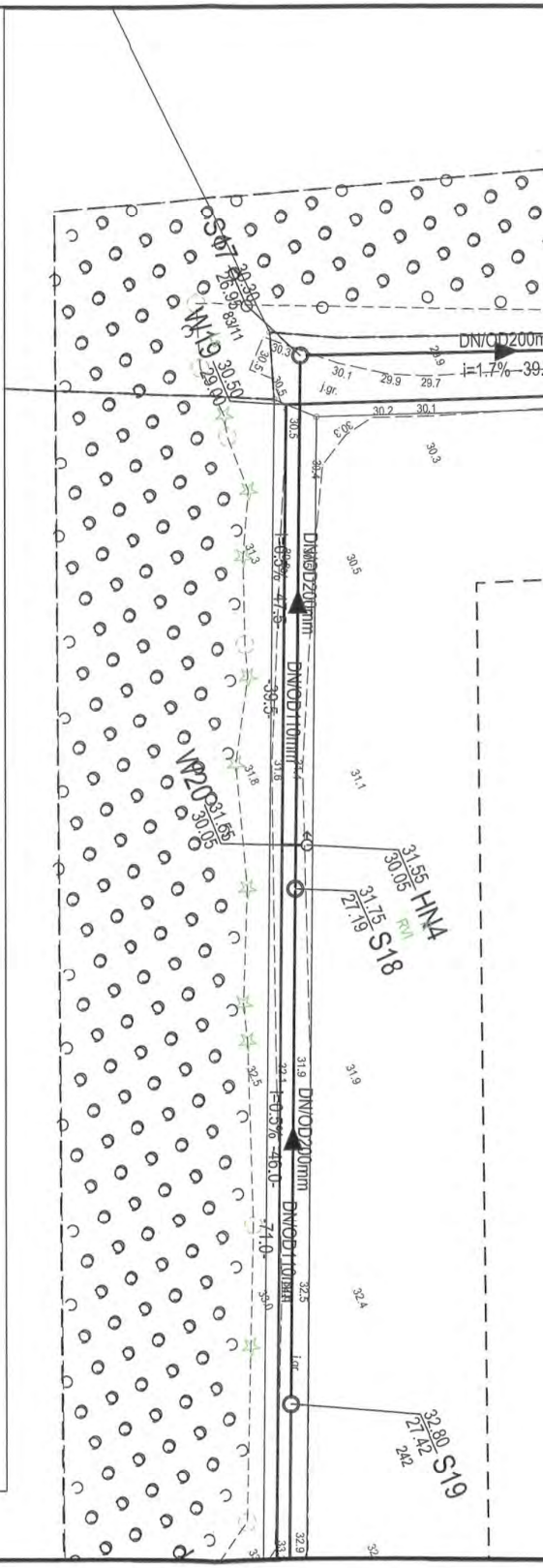

DN/OD200mm
i=1.7%
S07
W19 30.50 29.00
DN/OD200mm
DN/OD110mm
W20 31.55 30.05
31.55 30.05 HN4
31.75 27.19 S18
DN/OD200mm
DN/OD110mm
32.80 27.42 S19

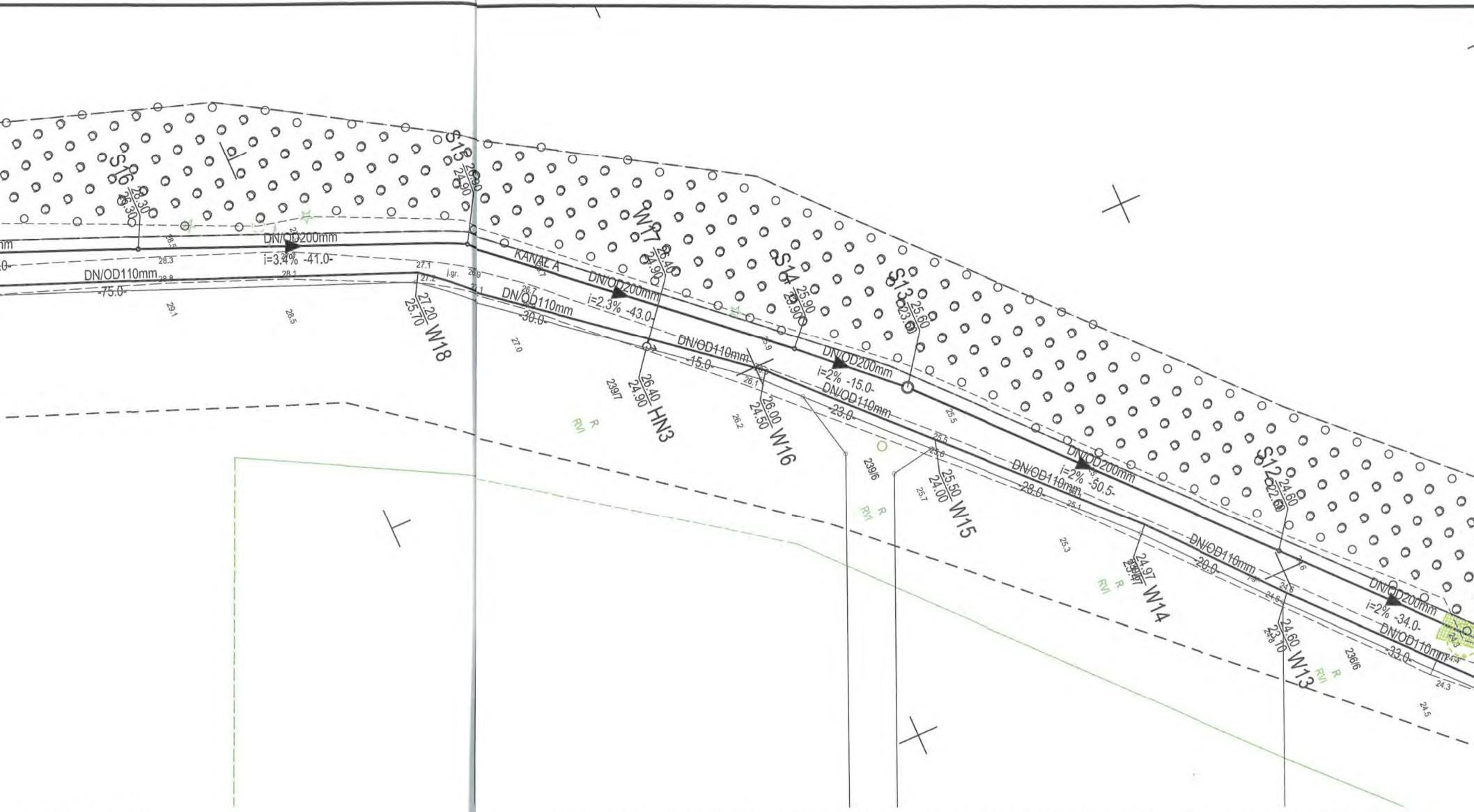
S16
28.30
26.30
S15
24.90
DN/OD200mm
i=3.4% -41.0-
DN/OD110mm
-75.0-
W18
27.20
25.70
j.gr.
KANAŁ A
DN/OD200mm
i=2.3% -43.0-
DN/OD110mm
-30.0-
W17
26.40
24.90
S14
25.90
23.90
S13
25.60
23.60
HN3
26.40
24.90
DN/OD110mm
-15.0-
W16
26.00
24.50
DN/OD200mm
i=2% -15.0-
DN/OD110mm
-23.0-
W15
25.50
24.00
DN/OD200mm
i=2% -50.5-
DN/OD110mm
-28.0-
W14
24.97
23.97
S12
24.60
22.60
DN/OD110mm
-20.0-
W13
24.60
23.10
DN/OD200mm
i=2% -34.0-
DN/OD110mm
-33.0-
239/7
239/6
236/6
R
RVI

OZNACZENIA:

——	Proj. sieć wodociągowa
HN1	Proj. hydrant nadziemny
—+—	Proj. zasuwa odcinająca
—▶—	Proj. sieć kanalizacyjna
— w —	Istn. przewody wodociągowe
—×— w —×—	Istn. przewód wodociągowy przeznaczony do likwidacji
— ks —	Istn. kanalizacja ściekowa
— e —	Istn. kable energetyczne
— t —	Istn. kable telekomunikacyjne
1	Drzewa/samosiejki drzew przeznaczone do wycięcia/wykarczowania
– – – –	Zakres opracowania

Roboty ziemne w obrębie istniejących sieci elektroenergetycznych niskiego i średniego napięcia wykonywać ręcznie, po wcześniejszym pozbawieniu napięcia w linii kablowej, pod nadzorem właściciela sieci tj. ENERGA OPERATOR S.A. oddział w Koszalinie.
Dokładną lokalizację oraz rzędne sieci elektroenergetycznych w miejscu skrzyżowania z siecią wodociągową ustalić po ręcznym odkopaniu kabli elektroenetgetycznych pod nadzorem właściciela sieci tj. ENERGA OPERATOR S.A. oddział w Koszalinie i ewentualnie przeprowadzić korektę rzędnych projektowych pod nadzorem projektanta.
Kable energetyczne 0,4kV (eN) krzyżujące się z projektowaną siecią zabezpieczyć rurami ochronnymi dwudzielnymi FI 110 koloru niebieskiego.

Roboty ziemne w obrębie istniejących sieci gazowch wykonywać ręcznie pod nadzorem właściciela sieci tj. PSG Sp. z o.o. Oddział w Koszalinie.
Dokładną lokalizację oraz rzędne sieci gazowej w miejscu skrzyżowania z projektowaną siecią wodociągową ustalić po ręcznym odkopaniu sieci gazowej pod nadzorem właściciela sieci tj. PSG Sp. z o.o. Oddział w Koszalinie i ewentualnie przeprowadzić korektę rzędnych projektowych pod nadzorem projektanta.

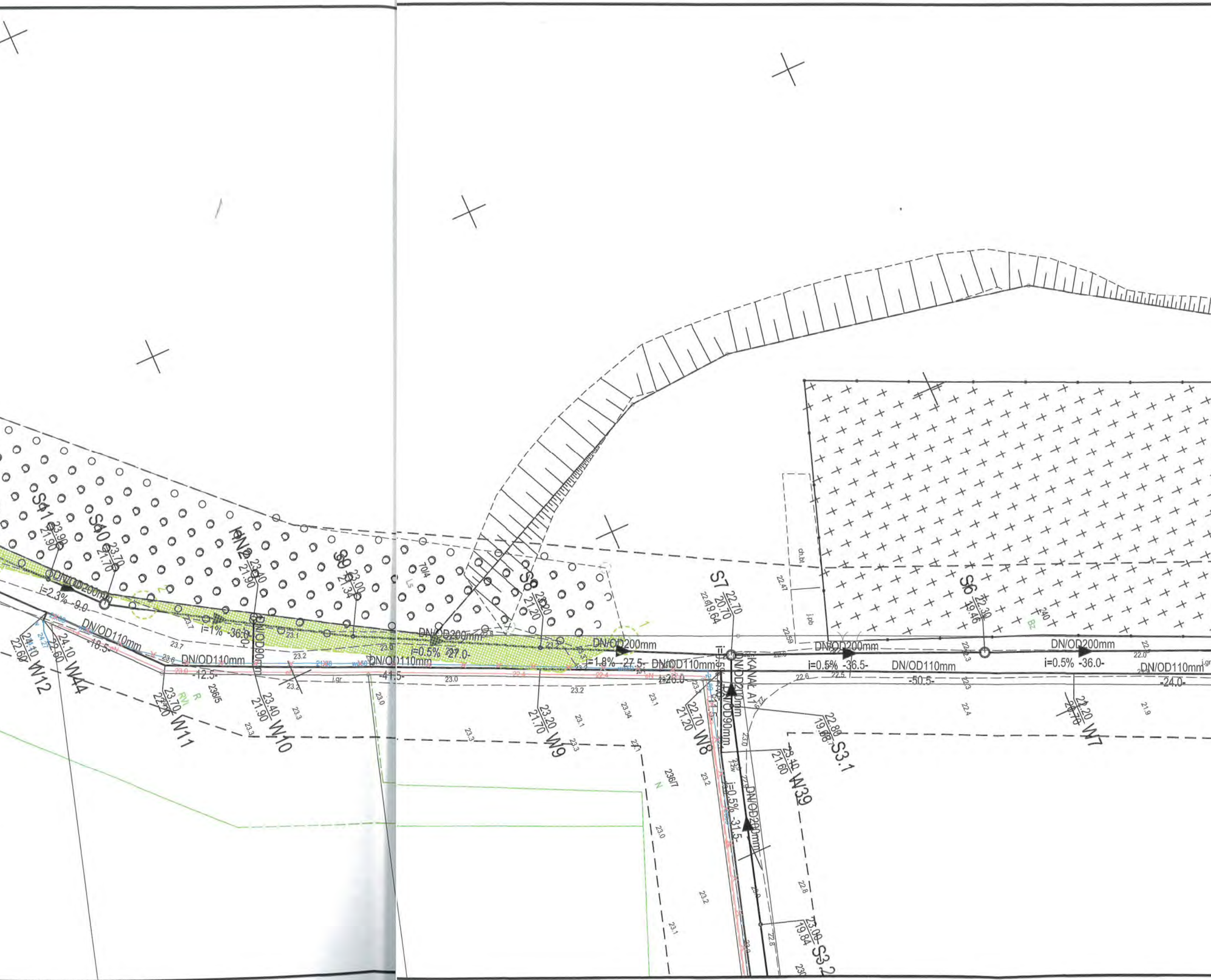
S11 23.90 21.90
S10 23.70 21.70
DN/OD200mm
i=2.3% -9.0-
IcN2 23.40 21.90
i=1% -36.0-
S9 23.00 21.34
DN/OD110mm
-18.5-
DN/OD110mm
-12.5-
24.10 22.60 W12
24.10 22.60 W44
23.70 22.20 W11
23.40 21.90 W10
DN/OD90mm
DN/OD110mm
-41.5-
DN/OD200mm
i=0.5% -27.0-
S8 23.00 21.20
23.20 21.70 W9
DN/OD200mm
i=1.8% -27.5-
DN/OD110mm
-26.0-
S7 22.70 20.70
22.61 19.64
22.70 21.20 W8
DN/OD200mm
KANAŁ A1
DN/OD90mm
i=0.5% -31.5-
DN/OD200mm
22.80 19.68 S3.1
23.10 21.60 W39
23.00 19.84 S3.2
DN/OD200mm
i=0.5% -36.5-
DN/OD110mm
-50.5-
S6 22.30 19.46
DN/OD200mm
i=0.5% -36.0-
DN/OD110mm
-24.0-
22.20 20.70 W7
ch.bl
i.pb
i.gr
70/4
236/5
236/7
R
RVI
N
Bz
Ls

PLAN ZAGOSPODAROWANIA TERENU
SIEĆ WODOCIĄGOWA I SIEĆ KANALIZACJI ŚCIEKOWEJ
SKALA 1:500

Zgodnie z art. 28c ustawy z dnia 17 maja 1989 roku - Prawo geodezyjne i kartograficzne (tj. Dz. U. z 2010 r. nr 193 poz. 1287 z późn. zm.) poświadcza się, że niniejsza dokumentacja była przedmiotem narady koordynacyjnej

Organ przeprowadzający naradę koordynacyjną	STAROSTA SŁAWIEŃSKI
Miejsce przeprowadzenia narady	Starostwo Powiatowe ul. Sempołowskiej 2a, Sławno
Sposób i termin przeprowadzenia narady koordynacyjnej	KOMUNIKACJA ELEKTRONICZNA DN. 24.08.2023
Znak sprawy	GK.6630.200.2023
Uwagi:	
Imię, nazwisko i podpis przewodniczącego narady	Z up. STAROSTY Irena Stenka Inspektor w Wydziale Geodezji Kartografii i Katastru

Poświadcza się zgodność map do celów projektowych z oryginałem

mgr inż. Violetta Małowiejska
Projektowanie sieci, instalacji i urządzeń sanitarnych bez ograniczeń
Nr upr. UAN-U. 73427/4/97

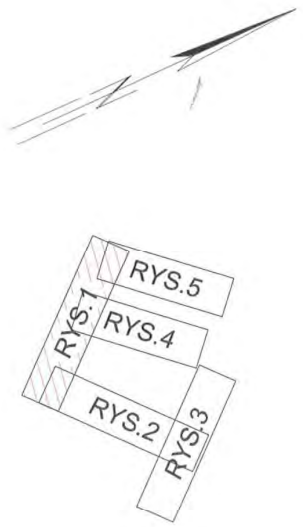
RYS.5
RYS.4
RYS.1
RYS.2
RYS.3

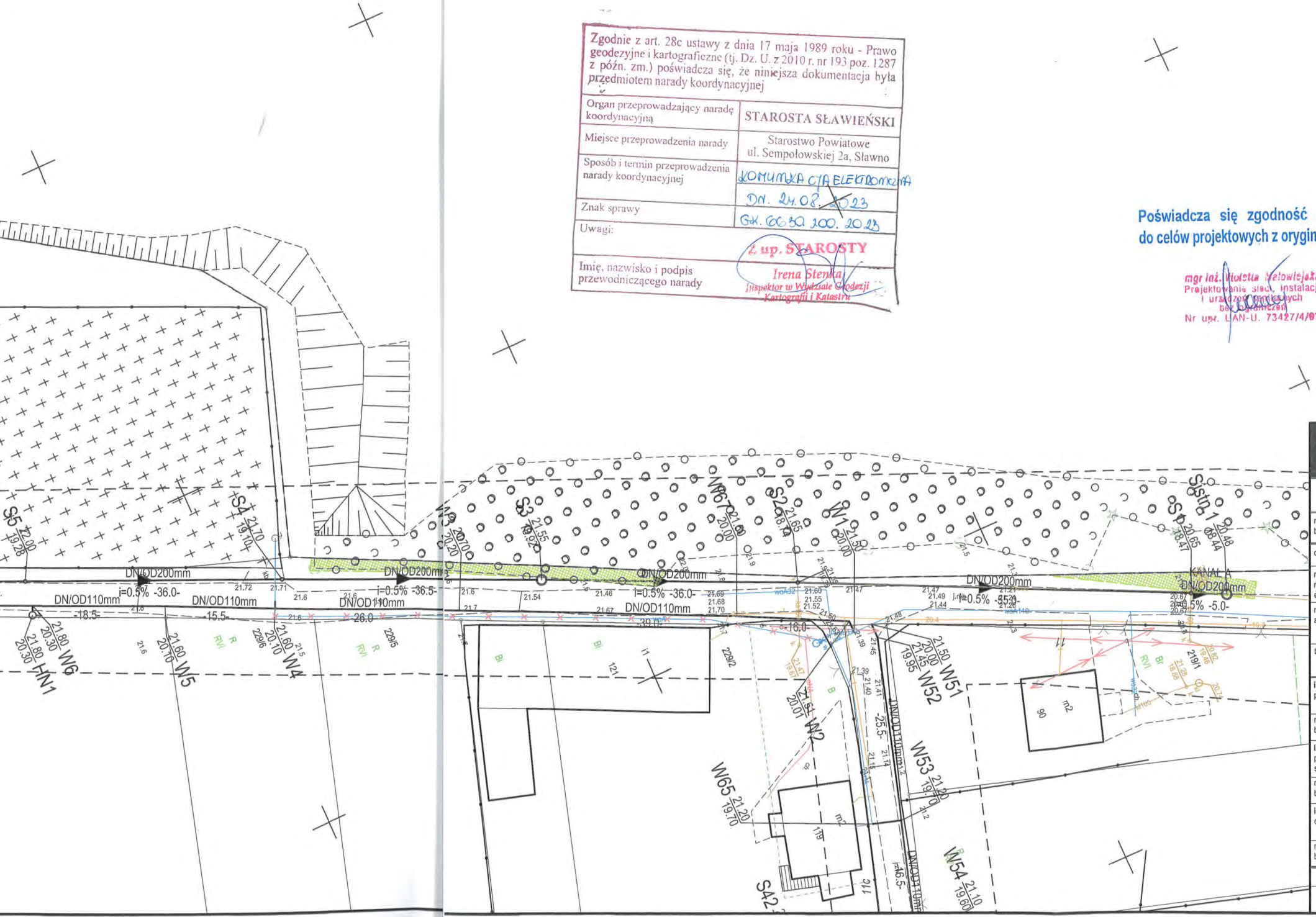
S5
S4
S3
S2
Sstn.1
W1
W3
W4
W5
W6
HN1
W2
W51
W52
W53
W54
W65
W67
S42
KANAL A
DN/OD200mm
DN/OD110mm
i=0.5% -36.0-
i=0.5% -36.5-
i=0.5% -35.0-
i=0.5% -5.0-
-18.5-
-15.5-
-26.0-
-30.0-
-16.0-
-25.5-
-16.5-
R
RVI
Bi
B
21.70
19.10
21.55
19.92
21.65
18.14
21.50
20.00
20.65
18.47
20.48
18.44
21.80
20.30
21.60
20.10
21.20
19.70
21.10
19.60
21.50
20.00
21.45
19.95

AQUA PROJEKT

BIURO PROJEKTOWANIA I NADZORU INWESTYCYJNEGO AQUA PROJEKT
76-031 MŚCICE UL. PARKOWA 35
tel. kom. 668 822 926, e-mail: aquaprojekt@wp.pl

PRAWA AUTORSKIE ZASTRZEŻONE COPY RIGHTS RESERVED
Przedmiotowy projekt chroniony jest prawem autorskim zgodnie z art. 1 Ustawy o Prawie Autorskim i Prawach Pokrewnych z dnia 4 lutego 1984 r. (Dz. U. nr 34 poz. 83)

nazwa zamierzenia budowlanego	BUDOWA SIECI WODOCIĄGOWEJ I KANALIZACJI ŚCIEKOWEJ W NIEMICY
obiekt	SIEĆ WODOCIĄGOWA, SIEĆ KANALIZACYJNA
numer obrębu numery działek ewidencyjnych	307, 310, 311, 350, 351, 352 obr. Niemica
nazwa inwestora adres inwestora	GMINA MALECHOWO MALECHOWO 22 A 76-142 MALECHOWO
tytuł rysunku	PLAN ZAGOSPODAROWANIA TERENU SIEĆ WODOCIĄGOWA I SIEĆ KANALIZACJI ŚCIEKOWEJ
imię i nazwisko projektanta	mgr inż. Violetta MAŁOWIEJSKA
numer uprawnień budowlanych	UAN-U.73427/4/97 ZAP/IS/0213/03
imię i nazwisko projektanta sprawdzającego	mgr inż. Katarzyna MACIEJEWSKA
numer uprawnień budowlanych	POM/0244/POOS/09 POM/IS/0351/22
imię i nazwisko opracowującego	mgr inż. Bartosz MACIEJEWSKI
numer uprawnień budowlanych	-

faza	zakres opracowania	skala	data opracowania	nr rysunku	strona
PZT	sieć wodociągowa sieć kanalizacyjna	1:500	sierpień 2023	1	33

31